



**«ҰЛТТЫҚ ГЕОЛОГИЯЛЫҚ ҚЫЗМЕТ»  
АКЦИОНЕРЛІК ҚОҒАМ**

010000, Астана қ., Ө. Мәмбетова көшесі 32  
тел: 8(7172) 57-93-34, факс: 8(7172) 57-93-34  
е-mail: [delo@geology.kz](mailto:delo@geology.kz)



**«НАЦИОНАЛЬНАЯ ГЕОЛОГИЧЕСКАЯ  
СЛУЖБА» АКЦИОНЕРНОЕ ОБЩЕСТВО**

010000, город Астана, ул. А. Мамбетова 32  
тел: 8(7172) 57-93-34, факс: 8(7172) 57-93-34  
е-mail: [delo@geology.kz](mailto:delo@geology.kz)

№ \_\_\_\_\_  
\_\_\_\_\_

**АО «Altyntau Kokshetau»**

*На исх. № 3Т-2025-00845946 от 14.03.2025 г.*

АО «Национальная геологическая служба» (далее – Общество), рассмотрев Ваше обращение касательно предоставления информации о наличии, либо отсутствии месторождений подземных вод, сообщает следующее.

**Месторождения подземных вод, предназначенные для хозяйственно-питьевого водоснабжения, в пределах указанных Вами координат участка, на территории Акмолинской области состоящие на государственном учете по состоянию на 01.01.2024 г. отсутствуют.**

Но отмечаем, что в пределах запрашиваемого Вами участка располагается месторождение дренажных вод Васильковское, эксплуатационные запасы которого утверждены для технического водоснабжения Протоколом 1636-16-У ГКЗ РК. Согласно «Отчету по переоценке эксплуатационных запасов дренажных вод Васильковского месторождения золота в Акмолинской области по состоянию на 01.12.2015 г.» условный центр месторождения - 53° 26' 27" С.Ш. и 69° 15' 07" В.Д.

**Заместитель  
председателя Правления**

**Маратов С.**

## «Altyntau Kokshetau» АҚ

14.03.2025 жылдың № 3Т-2025-00845946 шығыс хатына

"Ұлттық геологиялық қызмет" АҚ (бұдан әрі – Қоғам) Жер асты сулары кен орындарының болуы немесе болмауы туралы ақпарат беруге қатысты Сіздің өтінішіңізді қарап, мынаны хабарлайды.

Сіз көрсеткен Ақмола облысында орналасқан учаскенің координаттары шегінде - **шаруашылық-ауыз сумен жабдықтауға арналған 01.01.2024 ж. жағдай бойынша ҚР Мемлекеттік есебінде тұрған жер асты суларының кен орындары жоқ.**

Бірақ сіз сұраған учаскенің шегінде Васильковское дренаждық су кен орны бар екенін атап өтеміз. Пайдалану қорлары техникалық сумен жабдықтау үшін №1636-16-У ГКЗ РК хаттамасымен бекітілген. «Отчет по переоценке эксплуатационных запасов дренажных вод Васильковского месторождения золота в Акмолинской области по состоянию на 01.12.2015 г.» есебіне сәйкес кен орнының шартты орталығы - 53° 26' 27'' С.Ш. и 69° 15' 07'' В.Д.

**Басқарма төрағасының  
орынбасары**

**Маратов С.**

Орынд. Ибраев И.  
тел.: 8 (707) 849 96 90

### Согласовано

16.05.2025 12:35 Рахимова Динара Каиргазиновна

16.05.2025 12:35 Жанатаев Даулетбек Бақытбек-ұлы

### Подписано





16.05.2025 16:33 Маратов Серик Маратулы





Данный электронный документ DOC ID KZXIVKZ202510012604B42BBD4 подписан с использованием электронной цифровой подписи и отправлен посредством информационной системы «Казахстанский центр обмена электронными документами» <https://documentolog.com/>.

Для проверки электронного документа перейдите по ссылке: <https://documentolog.com/?verify=KZXIVKZ202510012604B42BBD4>

Тип документа	Исходящий документ
Номер и дата документа	№ 20-01/1679 от 16.05.2025 г.
Организация/отправитель	АО "НАЦИОНАЛЬНАЯ ГЕОЛОГИЧЕСКАЯ СЛУЖБА"
Получатель (-и)	АО «ALTYNTAU KOKSHETAU»
Электронные цифровые подписи документа	 <div>Согласовано: Рахимова Динара Каиргазиновна без ЭЦП Время подписи: 16.05.2025 12:35</div>
	 <div>Согласовано: Жанатаев Даулетбек Бақытбек-улы без ЭЦП Время подписи: 16.05.2025 12:35</div>
	 <div>Акционерное общество "Национальная геологическая служба" Подписано: МАРАТОВ СЕРИК МПWSCAYJ...IAq5PUw== Время подписи: 16.05.2025 16:33</div>
	 <div>Акционерное общество "Национальная геологическая служба" ЭЦП канцелярии: ЖАНАЙДАРОВА МАДИНА МПWcwYJ...TkVqynU5U Время подписи: 16.05.2025 16:36</div>

[[QRCODE]]

Данный документ согласно пункту 1 статьи 7 ЗРК от 7 января 2003 года N370-II «Об электронном документе и электронной цифровой подписи», удостоверенный посредством электронной цифровой подписи лица, имеющего полномочия на его подписание, равнозначен подписанному документу на бумажном носителе.